



belsbach

Gemeinde
Stettfeld

09522

Erschließungsgebiet
(Kumulationsgebiet)
Schwarzer Fleck gemäß
Breitbandrichtlinie - BbR

Stettfeld

Eschenbach

Auswahlverfahren







Erschließungsgebiet	Eingegangene Ausbauerklärungen von Netzbetreibern auf Onlineabfrage	Eingegangene Ausbauerklärungen von Netzbetreibern auf individuelle Abfrage
	keine	keine

Ist-Versorgung Erschließungsgebiet/e	n		
	nicht verfügbar	teils verfügbar	verfügbar
Grundversorgung von mind. 2 Mbit/s im Download, kabelgebunden			X
Grundversorgung von mind. 2 Mbit/s im Download, drahtlos		X	
Versorgung von mind. 25 Mbit/s im Download und mind. 2 Mbit/s im Upload	X		

Quelle: Breitbandatlas des Bundes (www.zukunft-breitband.de)

Abfragedatum: 25.02.2014

Geobasisdaten © Bayerische Vermessungsverwaltung 2013

-  voraussichtliches Erschließungsgebiet
-  mind. 25 Mbit/s im Downstream
-  Vorwahlgrenzen
-  Gemeindegrenzen
-  Bedarfsmeldung: >30 Mbit/s
-  Bedarfsmeldung: >50 Mbit/s

QR-Code zu unserer Webseite:



Breitbandberatung Bayern GmbH
 Eggenstraße 17 • 92318 Neumarkt i.d.OPf.
 Tel.: 09181/406 13 33 • Fax: 09181/406 13 34
 www.breitbandberatung.de
 buero@breitbandberatung.de

Gemeinde Stettfeld
 PLZ: 96188
 Voraussichtliches
 Erschließungsgebiet

Erstelldatum: 21.08.2013 Zeichner: Mottl