



Erschließungsgebiet
(Kumulations- und
Gewerbegebiete)
Schwarzer Fleck gemäß
Breitbandrichtlinie - BbR

Sand


Gemeinde
Sand am Main

Erschließungsgebiet	Eingegangene Ausbauerklärungen von Netzbetreibern auf Onlineabfrage	Eingegangene Ausbauerklärungen von Netzbetreibern auf individuelle Abfrage
„Sand am Main“ (schwarzer Fleck)	keine	Netzbetreiber hat einen Ausbau mit mind. 25 Mbit/s im Upstream angekündigt; siehe Kartendarstellung







Ist-Versorgung Erschließungsgebiet/e	nicht verfügbar	teils verfügbar	verfügbar
Grundversorgung von mind. 2 Mbit/s im Download, kabelgebunden		X	
Grundversorgung von mind. 2 Mbit/s im Download, drahtlos			X
Versorgung von mind. 25 Mbit/s im Download und mind. 2 Mbit/s im Upload	X		

Quelle: Breitbandatlas des Bundes (www.zukunft-breitband.de)
Abfragedatum: 18.02.2014

Ergebnis Markterkundung!

 Netzbetreiber hat einen Teilausbau mit mind. 25 Mbit/s im Downstream angekündigt.

Geobasisdaten © Bayerische Vermessungsverwaltung 2013

-  voraussichtliches Erschließungsgebiet
-  mind. 25 Mbit/s im Downstream
-  Vorwahlgrenzen
-  Gemeindegrenzen
-  Bedarfsmeldung: >30 Mbit/s
-  Bedarfsmeldung: >50 Mbit/s



Breitbandberatung Bayern GmbH
 Eggenstraße 7 • 92318 Neumarkt i.d.OPf.
 Tel.: 09181/406 13 34 • Fax: 09181/406 13 34
 www.breitbandberatung.de
 buero@breitbandberatung.de

Gemeinde Sand a.Main
 PLZ: 97522
 Voraussichtliches Erschließungsgebiet

Erstelldatum: 10.06.2013 | Zeichner: Mottl