



ist-Versorgung Erschließungsgebiete	nicht verfügbar	teils verfügbar	verfügbar
Grundversorgung von mind. 2 Mbit/s im Download, kabelgebunden		X	
Grundversorgung von mind. 2 Mbit/s im Download, drahtlos		X	
Versorgung von mind. 25 Mbit/s im Download und mind. 2 Mbit/s im Upload	X		







Quelle: Breitbandatlas des Bundes (www.zukunft-breitband.de)
Abfragedatum: 13.12.2013

Erschließungsgebiet (Kumulationsgebiet) Schwarzer Fleck gemäß Breitbandrichtlinie - BbR

Gemeinde Pfarrweisach 09535

Ergebnis Bedarfsermittlung!

Geobasisdaten © Bayerische Vermessungsverwaltung 2013

-  voraussichtliches Erschließungsgebiet
-  mind. 25 Mbit/s im Downstream
-  Vorwahlregionen
-  Gemeindegrenzen
-  Bedarfsmeldung: >30 Mbit/s
-  Bedarfsmeldung: >50 Mbit/s

QR-Code zu unserer Webseite:



Breitbandplanung Bayern GmbH
Eggenstr. 10, 92318 Neustadt a.d. OPf.
Tel.: 09181/406 13 33, Fax: 09181/406 13 34
www.breitbandplanung.de
bpb@bbp.de

Gemeinde Pfarrweisach
PLZ: 96176
Voraussichtliches Erschließungsgebiet
Erfelldatum: 21.08.2013
Zeichner: Mottl

