

Ist-Versorgung Erschließungsgebiet/e	nicht verfügbar	teils verfügbar	verfügbar
Grundversorgung von mind. 2 Mbit/s im Download, kabelgebunden		X	
Grundversorgung von mind. 2 Mbit/s im Download, drahtlos		X	
Versorgung von mind. 25 Mbit/s im Download und mind. 2 Mbit/s im Upload	X		







Quelle: Breitbandatlas des Bundes (www.zukunft-breitband.de)
Abfragedatum: 13.01.2014

Erschließungsgebiet
(Kumulationsgebiet)
Schwarzer Fleck gemäß
Breitbandrichtlinie - BbR

Gemeinde
Ermershausen

Ergebnis Bedarfsermittlung!

Geobasisdaten © Bayerische Vermessungsverwaltung 2013

-  voraussichtliches Erschließungsgebiet
-  mind. 25 Mbit/s im Downstream
-  Vorwahlgrenzen
-  Gemeindegrenzen
-  Bedarfsmeldung: >30 Mbit/s
-  Bedarfsmeldung: >50 Mbit/s

QR-Code zu unserer

Webseite:



Breitbandberatung Bayern GmbH
Eggenstr. 10
92318 Neumarkt i.d. OPf.
Tel.: 09181/406 13 34
www.breitbandberatung.de
bkk@bbt.de

Gemeinde Ermershausen
PLZ: 96126
Voraussichtliches
Erschließungsgebiet
Erstelldatum: 01.10.2013
Zeichner: Mottl

