







**Gemeinde Bundorf**  
Erschließungsgebiet 1 (Kumulationsgebiet) Schwarzer Fleck gemäß Breitbandrichtlinie - BbR

# Auswahlverfahren

Erschließungsgebiet	Eingegangene Ausbauerklärungen von Netzbetreibern auf Onlineabfrage	Eingegangene Ausbauerklärungen von Netzbetreibern auf individuelle Abfrage	
	keine	keine	
<b>Ist-Versorgung Erschließungsgebiete/e</b>	<b>nicht verfügbar</b>	<b>teils verfügbar</b>	<b>verfügbar</b>
Grundversorgung von mind. 2 Mbit/s im Download, kabelgebunden		X	
Grundversorgung von mind. 2 Mbit/s im Download, drahtlos		X	
Versorgung von mind. 25 Mbit/s im Download und mind. 2 Mbit/s im Upload	X		
Quelle: Breitbandatlas des Bundes (www.zukunft-breitband.de)			
Abfragedatum: 21.01.2014			

Geobasisdaten © Bayerische Vermessungsverwaltung 2013

-  voraussichtliches Erschließungsgebiet
-  mind. 25 Mbit/s im Downstream
-  Vorwahlgrenzen
-  Gemeindegrenzen
-  Bedarfsmeldung: >30 Mbit/s
-  Bedarfsmeldung: >50 Mbit/s

QR-Code zu unserer Webseite:



**Breitbandberatung Bayern GmbH**  
 Eggenstraße 17 • 92318 Neumarkt i.d.OPf.  
 Tel.: 09181/406 13 33 • Fax: 09181/406 13 34  
 www.breitbandberatung.de  
 buero@breitbandberatung.de

**Gemeinde Bundorf**  
 PLZ: 97494  
 Voraussichtliches Erschließungsgebiet

Erstelldatum: 21.01.2014 Zeichner: Mottl